

«СОГЛАСОВАНО»
Заместитель главы Администрации
Вахитовского и Приволжского районов
г. Казани

«23» декабря 2020г. Р.Р. Сафин

«СОГЛАСОВАНО»
Начальник отделения пропаганды
ОГИБДД УМВД России г. Казани, майор
полиции

«25» 12 2020г. А.М. Валеева

«УТВЕРЖДАЮ»
Директор МБУДО ДПС «Молодость»
Приволжского района г. Казани

«23» декабря 2020г. А.А. Кубасова



ПАСПОРТ

дорожной безопасности

МБУДО ДПС «Молодость» Приволжского района г. Казани

2020 год

Общие сведения

Муниципальное Бюджетное Учреждение Дополнительного Образования
Детский (подростковый) центр «Молодость» Приволжского района
г. Казани

Юридический адрес: 420055, г. Казань, ул. Ново-Давликеевская д.90

Фактический адрес: 420055, г. Казань, ул. Ново-Давликеевская д.90

Руководители образовательной организации:

Директор: Кубасова Алла Александровна

8(843) 264-07-24

Заместитель директора

По учебно - воспитательной работе: Гайнутдинова Светлана
Михайловна

8(843)264-07-24

Начальник отдела образования
по Вахитовскому и Приволжскому
районам г.Казани *и.о.*

А.А. ГАМИМОВА

+7(843) 224 35 30

Старший инспектор (по пропаганде БДД)
отделения пропаганды БДД ОГИБДД
УМВД России по г.Казани,
капитан полиции

М.С.Гостев

Ответственные работники
за мероприятия по профилактике
детского травматизма:

Методист, руководитель

Республиканского антинаркотического проекта «SaMoСтоятельные дети»

Хисамова Гузель Ильфаковна

8(843) 264-07-24

Руководитель или ответственный
работник дорожно-эксплуатационной
организации, осуществляющей
содержание улично-дорожной
сети (УДС)*

(фамилия, имя, отчество)

(телефон)

Руководитель или ответственный
работник дорожно-эксплуатационной

* Дорожно-эксплуатационные организации, осуществляющие содержание УДС и ТСОДД, несут ответственность в соответствии с законодательством Российской Федерации (Федеральный закон «О безопасности дорожного движения» от 10 декабря 1995 г. № 196-ФЗ, Кодекс Российской Федерации об административных правонарушениях, Гражданский кодекс Российской Федерации)

организации, осуществляющей
содержание технических средств
организации дорожного
движения (ТСОДД)*

_____ (фамилия, имя, отчество)

_____ (телефон)

Количество обучающихся (учащихся, воспитанников) 1440

Наличие уголка по БДД нет
(если имеется, указать место расположения)

Наличие класса по БДД нет
(если имеется, указать место расположения)

Наличие автогородка (площадки) по БДД отсутствует

Наличие автобуса в образовательной организации нет
(при наличии автобуса)

Владелец автобуса _____
(ОО, муниципальное образование и др.)

Время занятий в учреждении дополнительного образования:

12.00-20.00

Телефоны оперативных служб:

Единая дежурно-диспетчерская служба (ЕДДС) (для звонков с мобильных телефонов.

Бесплатно, работает даже без sim-карты) — 112

Пожарная служба 101 (с городских и мобильных телефонов)

Полиция 102 (с городских и мобильных телефонов)

Скорая медицинская помощь 103 (с городских и мобильных телефонов)

Горгаз 104 (с городских и мобильных телефонов)

ЕДИНЫЙ ОБЩЕРОССИЙСКИЙ детский телефон доверия 8(800)2000-122

Содержание

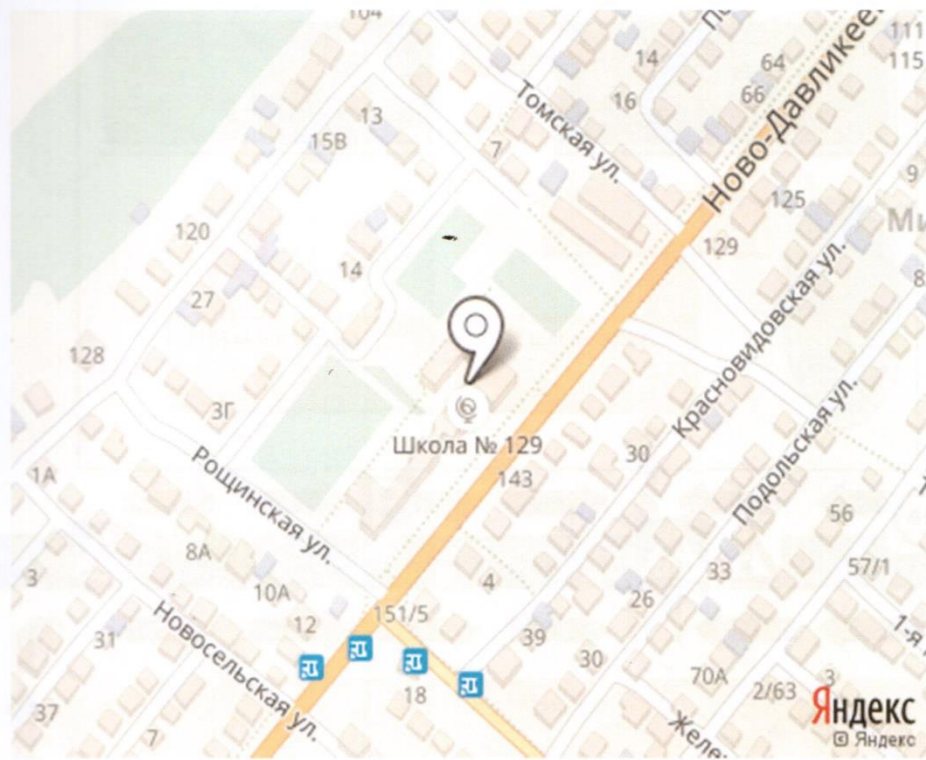
- I. План-схемы образовательной организации (сокращение – ОО).
 1. Район расположения образовательной организации, пути движения транспортных средств и детей (обучающихся).
 2. Организация дорожного движения в непосредственной близости от образовательной организации с размещением соответствующих технических средств организации дорожного движения, маршруты движения детей и расположение парковочных мест.
 3. Маршруты движения организованных групп детей от образовательной организации к стадиону, парку или спортивно-оздоровительному комплексу.
 4. Пути движения транспортных средств к местам разгрузки/погрузки и рекомендуемые безопасные пути передвижения детей по территории образовательной организации.

- II. Информация об обеспечении безопасности перевозок детей специальным транспортным средством (автобусом).
 1. Общие сведения.
 2. Маршрут движения автобуса образовательной организации.
 3. Безопасное расположение остановки автобуса у образовательной организации.

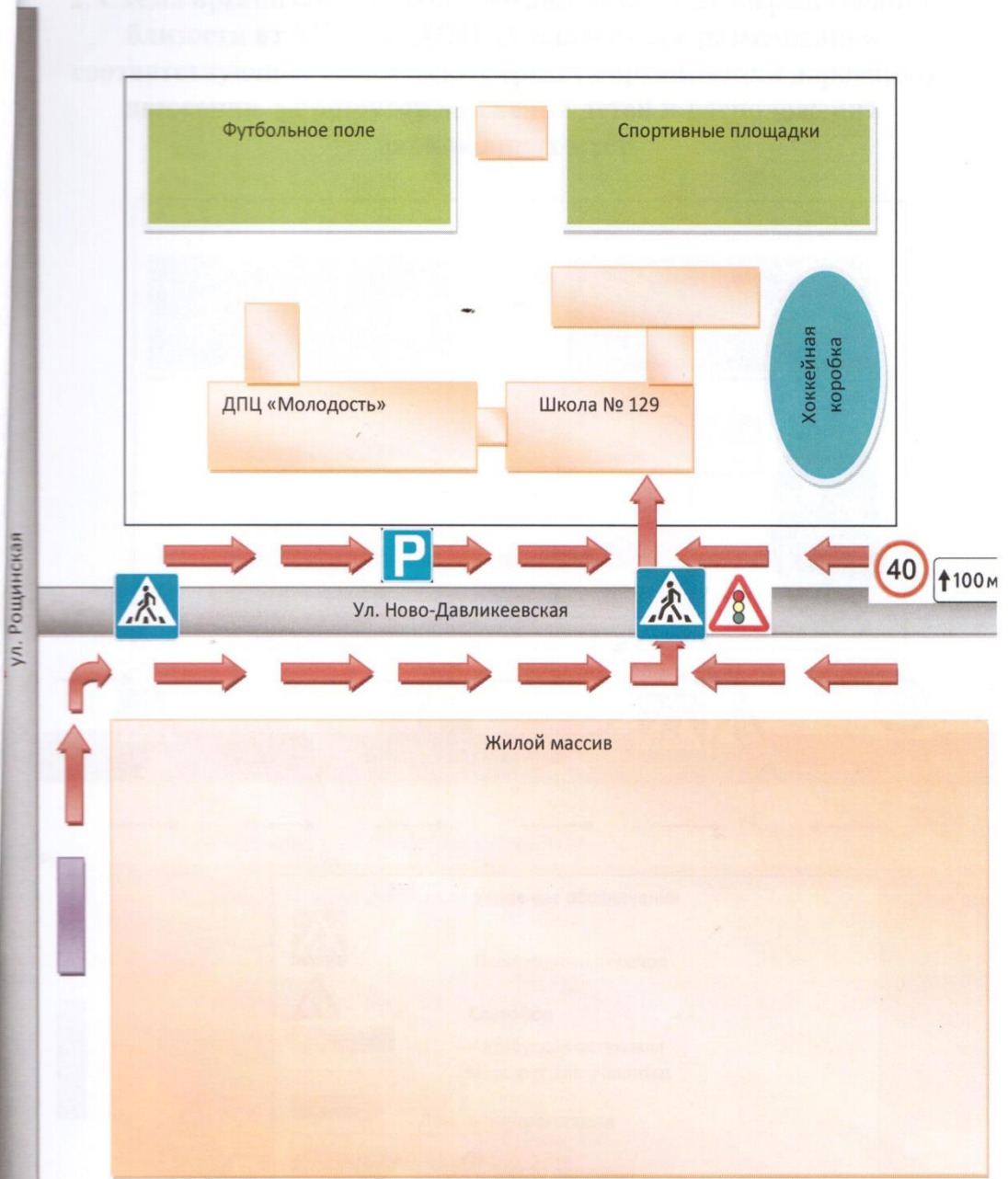
- III. Приложения.

План-схема пути движения транспортных средств и детей при проведении дорожных ремонтно-строительных работ вблизи образовательной организации.





**План-схема микрорайона
МБУДО ДПЦ «Молодость» при МБОУ «Школа № 129»**



План-схема МБУДО ДПЦ «Молодость»

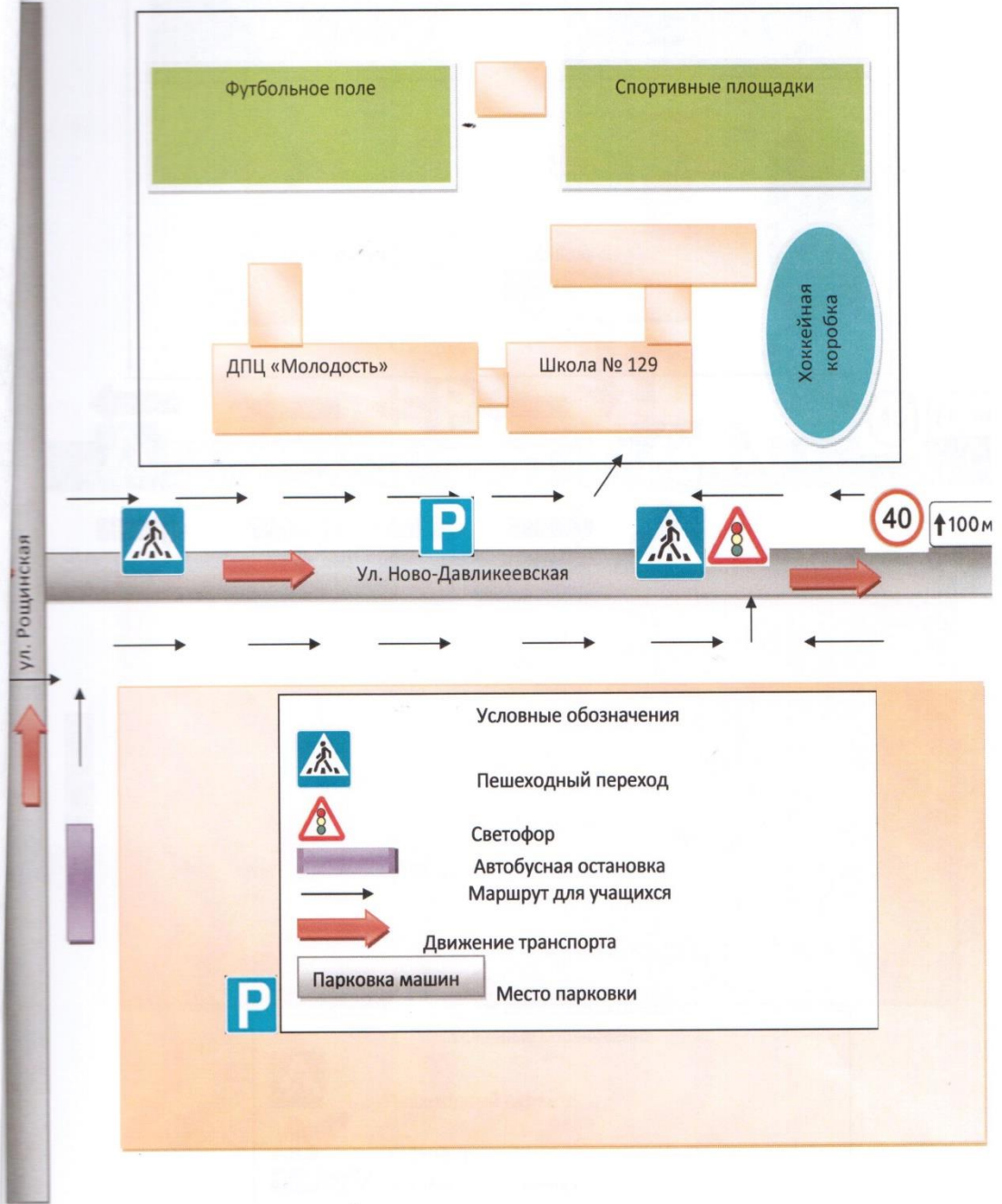


Условные обозначения

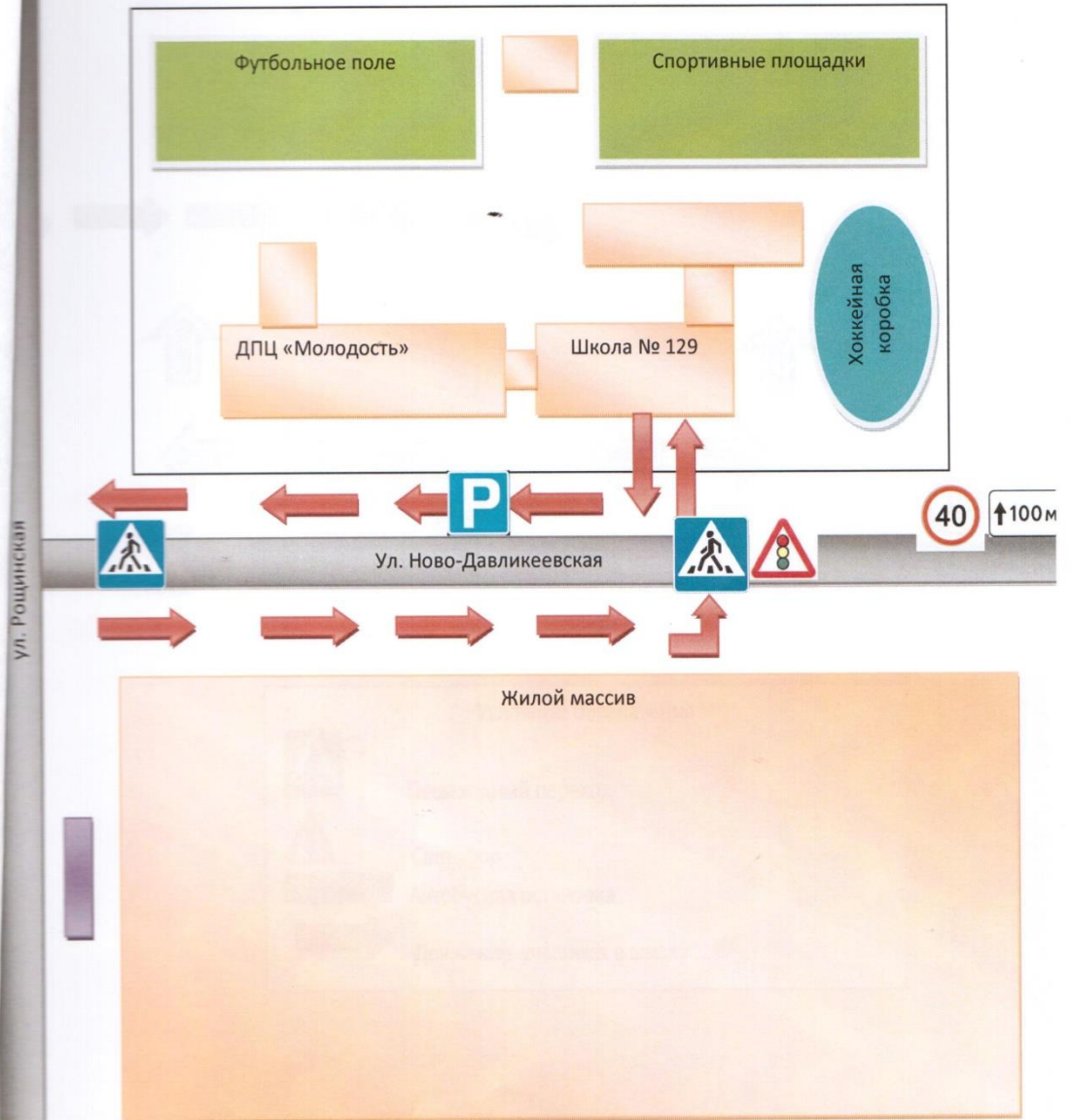
-  Пешеходный переход
-  Автобусная остановка
-  Движение учащихся в школу
-  Светофор

Приложение



2. Схема организации дорожного движения в непосредственной близости от МБУДО ДПЦ «Молодость» с размещением соответствующих технических средств организации дорожного движения, маршрутов движения детей и расположения парковочных мест



3. Маршруты движения организованных групп детей от МБУДО ДПЦ «Молодость» к стадиону, парку или спортивно-оздоровительному комплексу

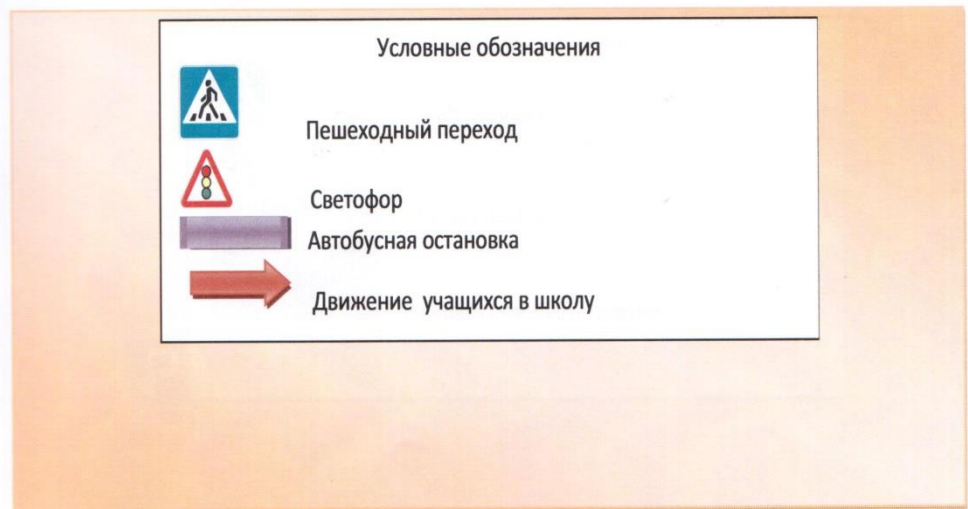


Условные обозначения

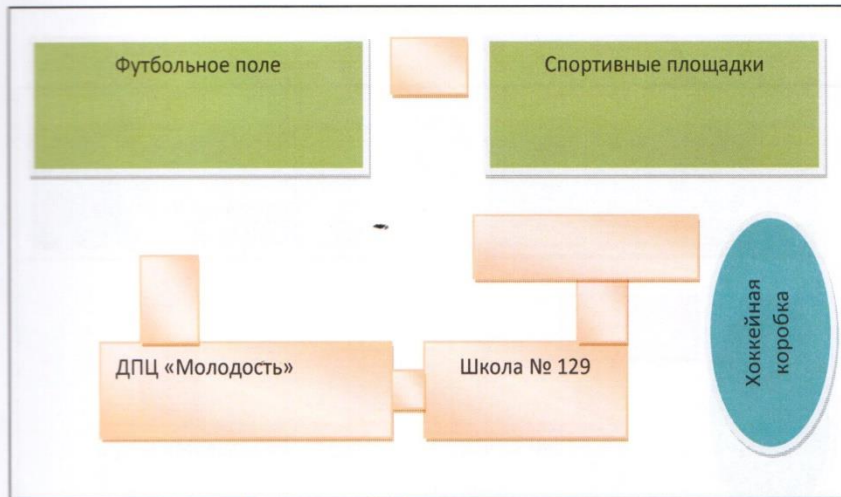
	Пешеходный переход
	Светофор
	Автобусная остановка
	Движение учащихся в школу

5

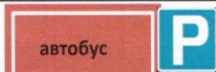
4. Пути движения транспортных средств к местам разгрузки/погрузки и рекомендуемые безопасные пути передвижения детей по территории МБУДО ДПЦ «Молодость»



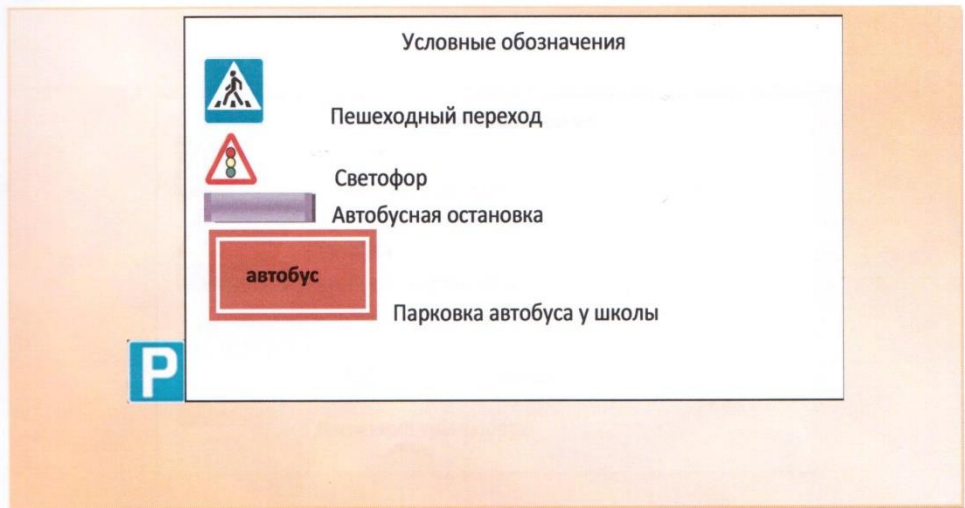
5. Безопасное расположение остановки автобуса около МБУДО ДПЦ «Молодость»



Ул. Родинская

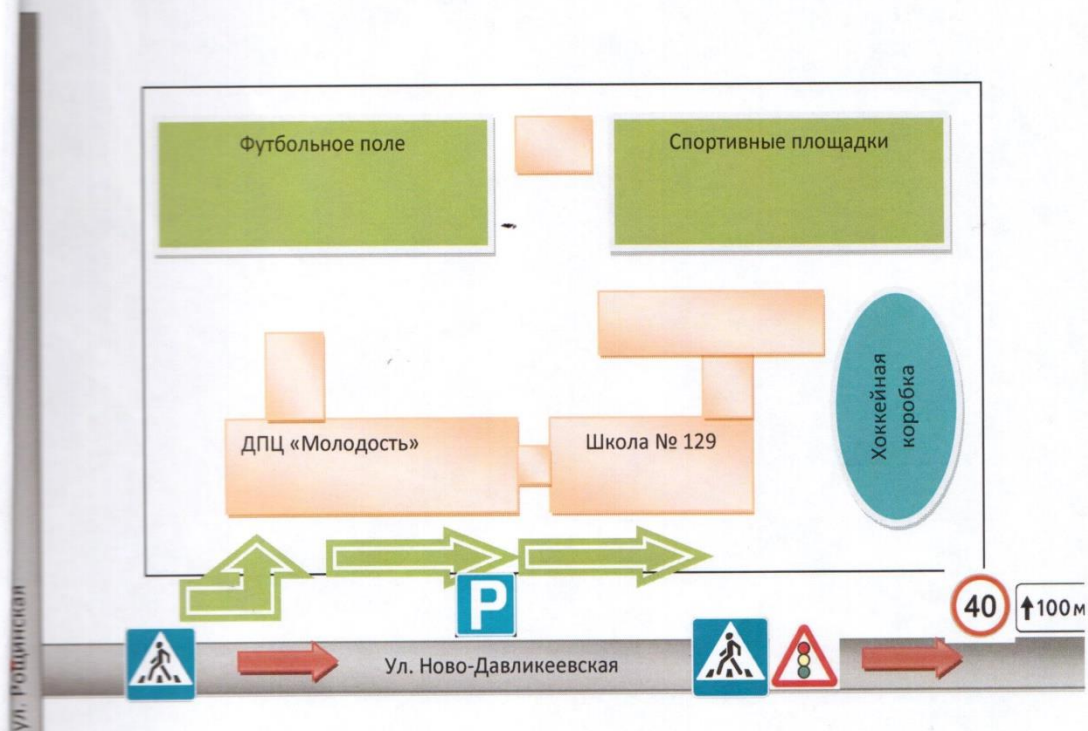


Ул. Ново-Давликеевская








Приложение

План-схема пути движения транспортных средств и детей при проведении дорожных ремонтно-строительных работ вблизи МБУДО ДПЦ «Молодость»



Условные обозначения

	Пешеходный переход
	Светофор
	Автобусная остановка
	Маршрут для учащихся
	Движение транспорта

**ПЛАН-СХЕМА БЕЗОПАСНОГО МАРШРУТА ДВИЖЕНИЯ
Школа №129 Приволжского района г.Казани**



- образовательное учреждение
- жилая застройка
- проезжая часть
- тротуар
- движение транспортных средств
- движение транспортных средств по территории образовательного учреждения
- движение детей (учеников) в (из) образовательное учреждение
- место разгрузки/погрузки



План-схемы образовательного учреждения
Район расположения образовательного учреждения, пути движения транспортных средств и детей (обучающихся, воспитанников)

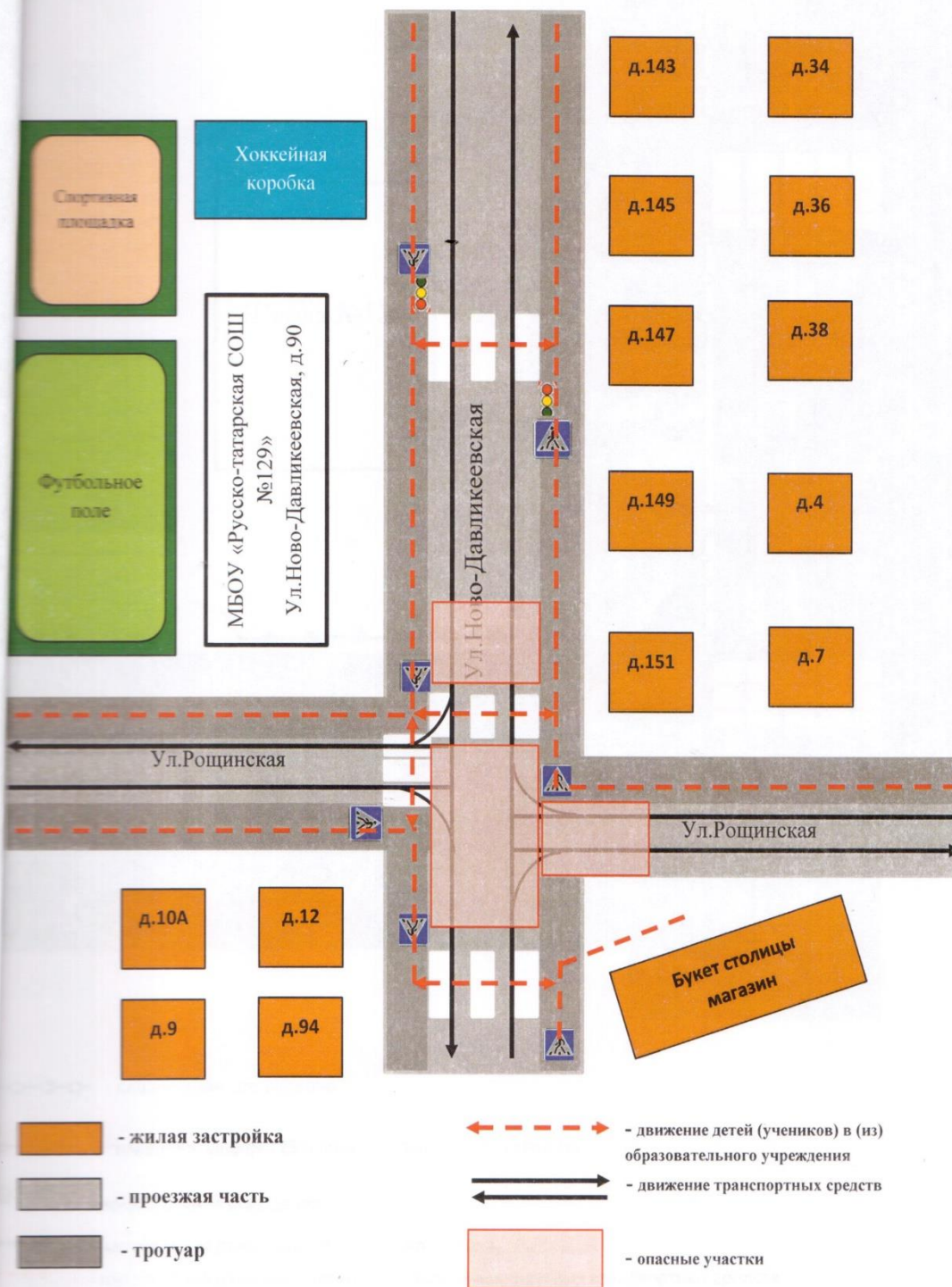
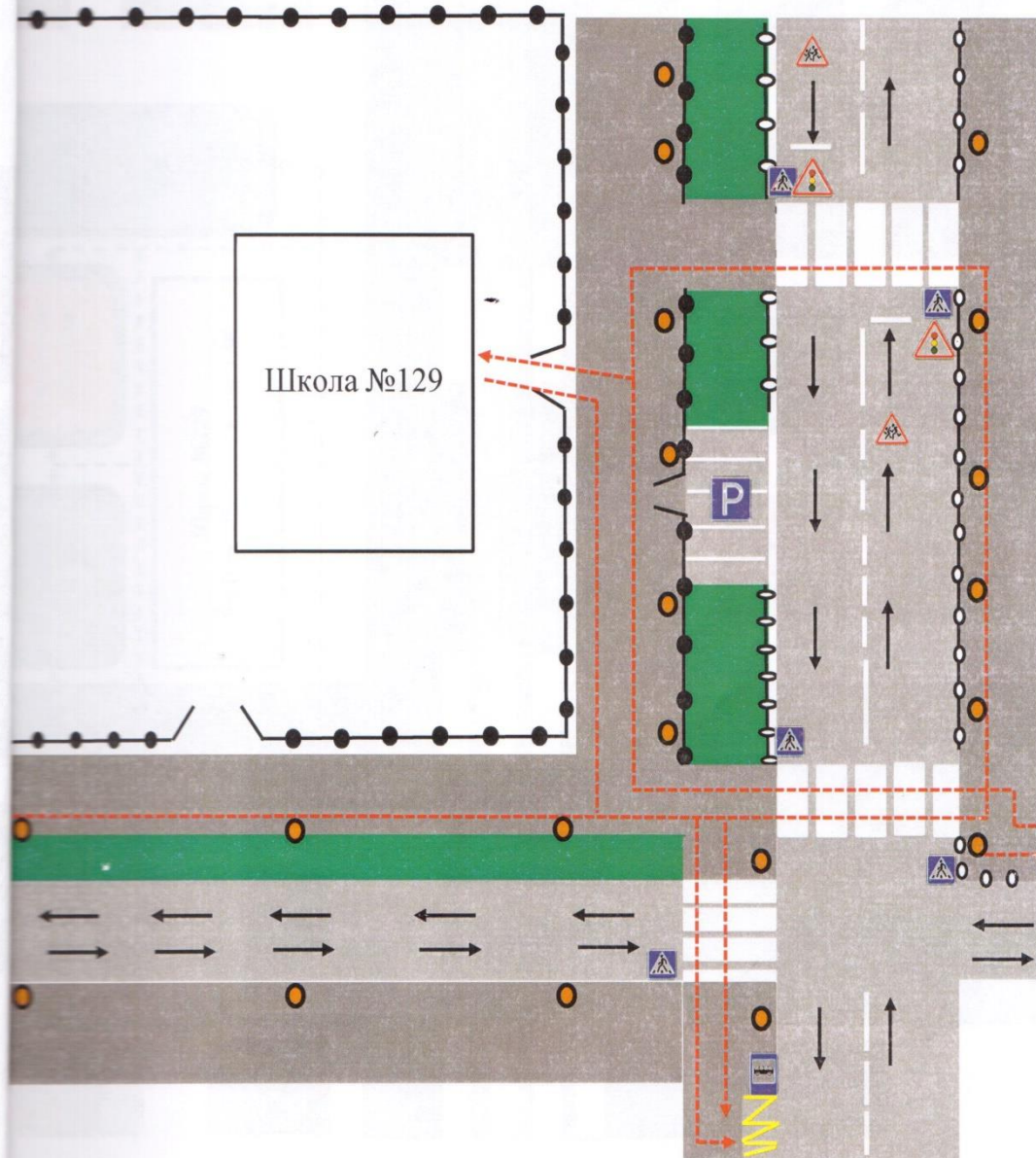


Схема организации дорожного движения в непосредственной близости от МБОУ «Школа с размещением соответствующих технических средств организации дорожного движения, маршрутов движения детей и расположения парковочных мест



○-○-○ - пешеходное ограждение

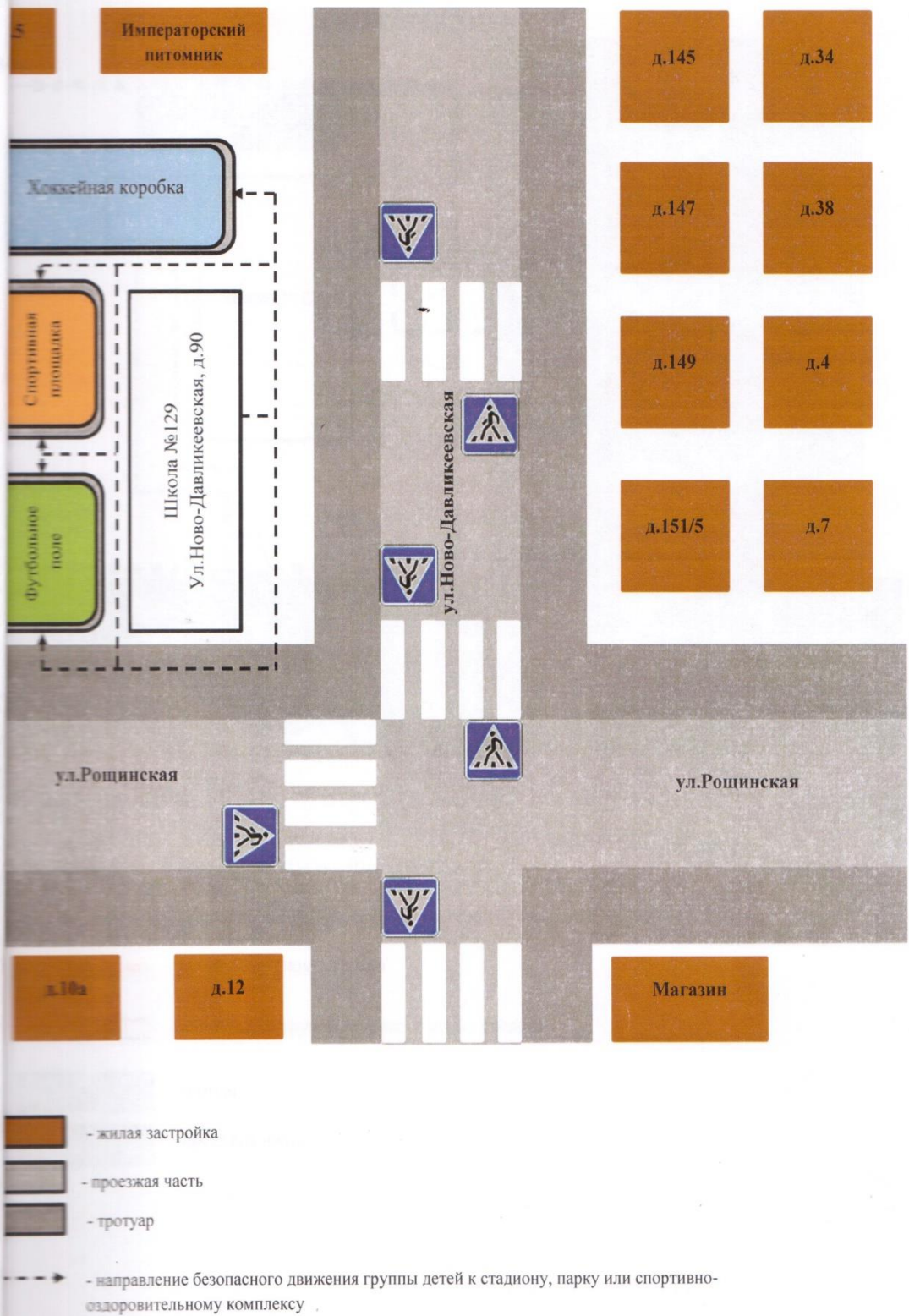
●-●-● - ограждение школы 129 и стоянки транспортных средств

○ - искусственное освещение

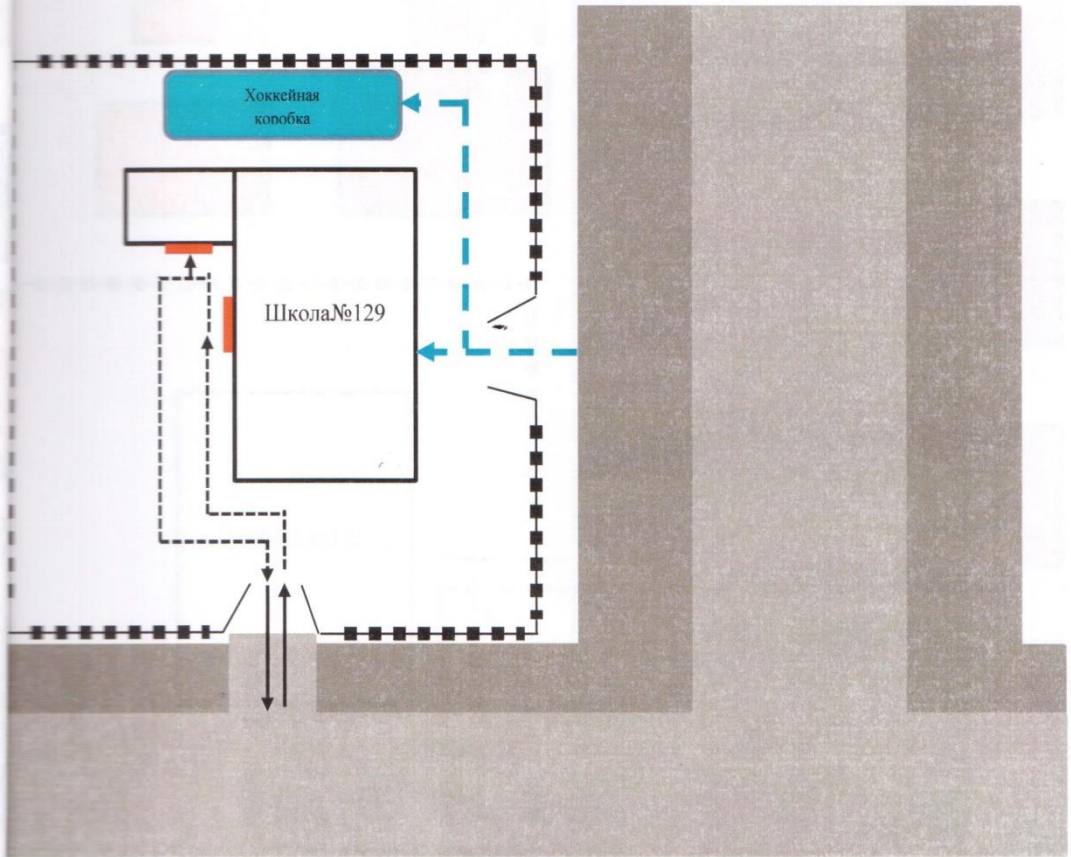
→ - направление движения транспортного потока

→ - направление движения детей от остановок маршрутных транспортных средств

Маршруты движения организованных групп детей от МБОУ «Школа 129» к стадиону, парку спортивно-оздоровительному комплексу

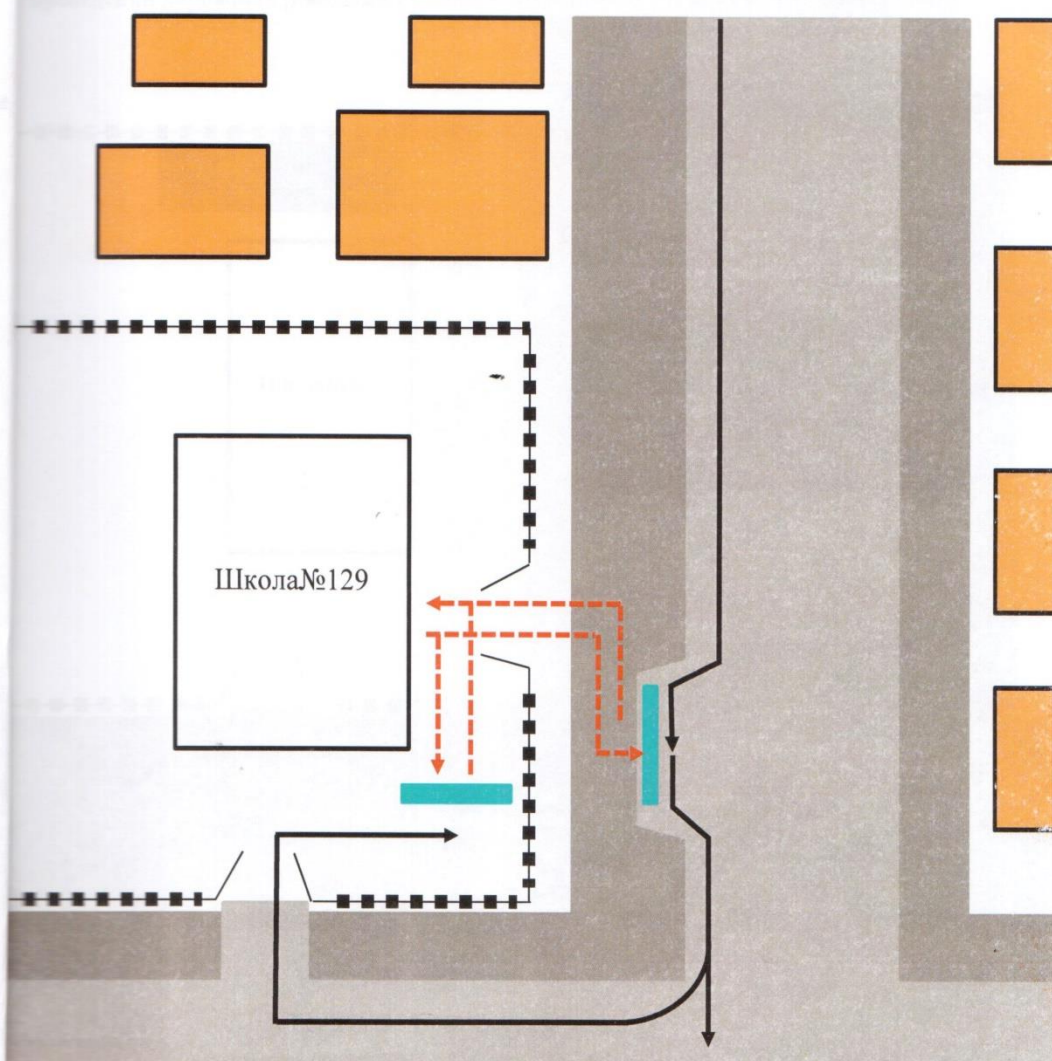









ПЕ ДВИЖЕНИЯ транспортных средств к местам разгрузки/погрузки и рекомендуемые
ПАСЬЕ ПУТИ передвижения детей по территории МБОУ «Школа 129»



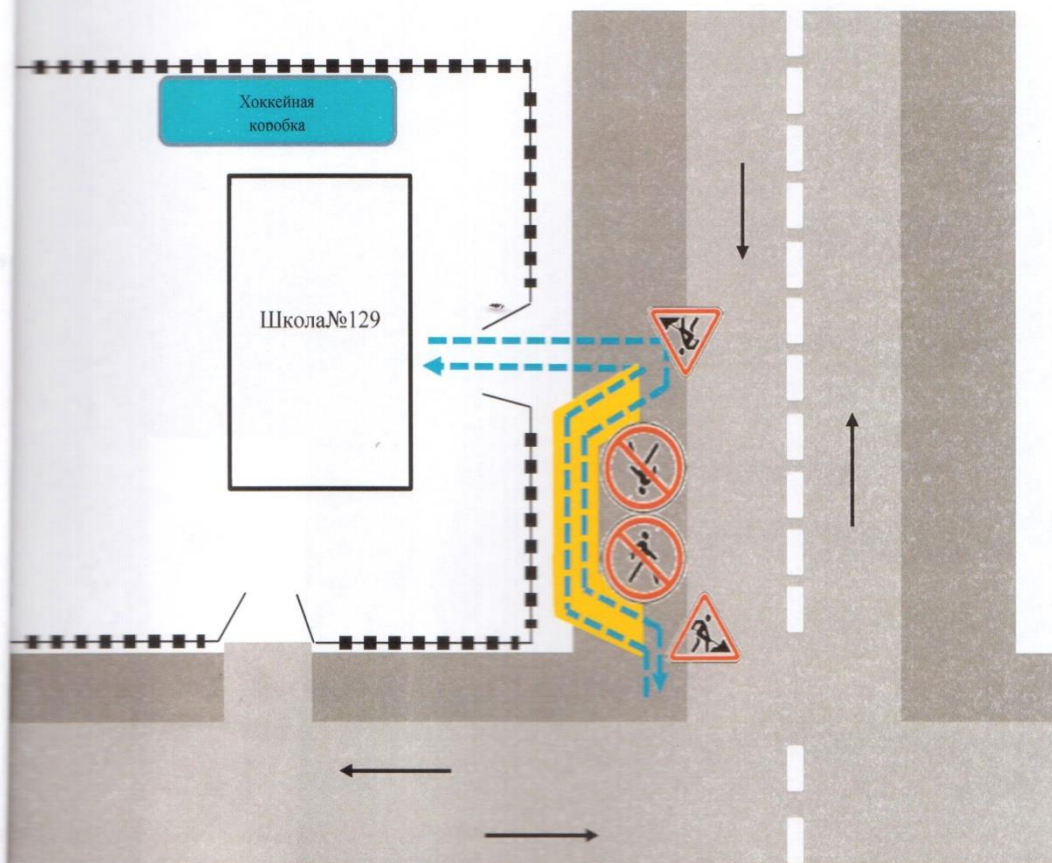
- — — — — - ограждение МБОУ «Школа №129»
- ← — — — — — - движение детей и подростков на территории МБОУ «Школа №129»
- — — — — - место разгрузки/погрузки
- ← — — — — —
→ — — — — — - въезд/выезд грузовых транспортных средств
- — — — — - тротуар
- — — — — - проезжая часть




Безопасное расположение остановки автобуса у МБОУ «Школа №129»



-  - ограждение МБОУ «Школа №129»
-  - место посадки/высадки детей и подростков
-  - движение детей и подростков к месту посадки/высадки
-  - движение школьного автобуса
-  - тротуар
-  - проезжая часть
-  - жилая застройка

Приложение
в-схема пути движения транспортных средств и детей (обучающихся, воспитанников) при
проведении дорожных ремонтно-строительных работ вблизи МБОУ «Школа №129»



-  - временная пешеходная дорожка
-  - рекомендуемое направление движения детей (учеников)
-  - направление движения транспортного потока